

MapFactor Navigator 7 mit Android Auto-Konnektivität – kostenlos

MapFactor Navigator ist eine der ersten Offline-GPS-Navigations-Apps für Android Auto. Und was mehr ist, es ist kostenlos.



Navigator ist jetzt vollständig mit Android Auto kompatibel

Im August 2020 beschloss Google, das [App-Ökosystem von Android Auto in neue Kategorien, einschließlich Navigation, zu erweitern](#). MapFactor wurde als einer der wenigen Early-Access-Partner ausgewählt und jetzt, nach Monaten der engen Zusammenarbeit mit Google, können wir **Navigator 7 vorstellen – voll kompatibel mit Android Auto**.

Unsere Kunden werden sich freuen, dass diese Funktion im Gegensatz zu einigen anderen Navigations-Apps **in allen Navigator 7 Versionen** - von NavigatorFREE bis zum professionellen Navigator PRO - **ohne Aufpreis verfügbar** ist.

Fahrer können MapFactor Navigator nun auch auf ihren eingebauten [Fahrzeugdisplays mit Android Auto-Konnektivität](#) verwenden. Da sie nicht mehr auf das Handybildschirm schauen müssen, wird das Fahren sicherer und komfortabler. Dank der Offline-Kartendaten liefert der Navigator auf Android Auto **auch ohne Datenverbindung** Wegbeschreibungen.

Was bleibt und was kommt neu mit Navigator 7 für Android Auto?

- nach wie vor eine kostenlose Offline-GPS-Navigation mit Sprachführung,
- vollständig kompatibel mit Android Auto,
- immer einfach zu bedienen - nur „Plug and Play“!
- keine Ablenkung der Aufmerksamkeit des Fahrers während der Navigation,
- Navigation mit Google Assistent-Befehlen (navigiere zu..., suche nach...),
- bietet bis zu 6 Favoriten an,
- weitere Navigator-Funktionen für Android Auto ebenfalls verfügbar:
 - Fahrspurassistent
 - Live HD Verkehr (aktuelle Verkehrsinformationen)
 - alternative Routen
 - 2D- / 3D-Kartenmodus
 - Tag- / Nacht-App-Modus
- unterstützt die einzeilige Suche,
- kommt mit neuer Benachrichtigung auf das Handy,
- trifft die strengen Google-Anforderungen.

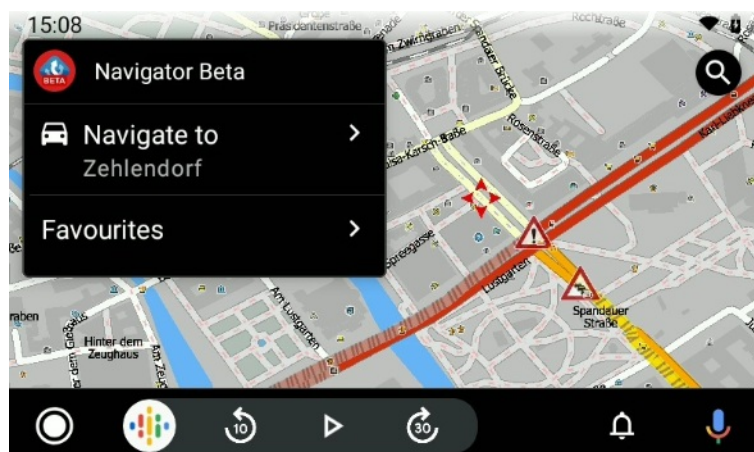
Neue professionelle TomTom-Karten

Das neue TomTom-Kartenupdate bringt **neue Regionen und Länder** in der ganzen Welt und einen Wechsel vom Konzept des Einzelkartenkafs zu einem **vorteilhaften einjährigen Regionalabonnement**, das auch alle vierteljährliche Kartenaktualisierungen beinhaltet. So haben die Kunden immer aktuelle Karten zur Hand.

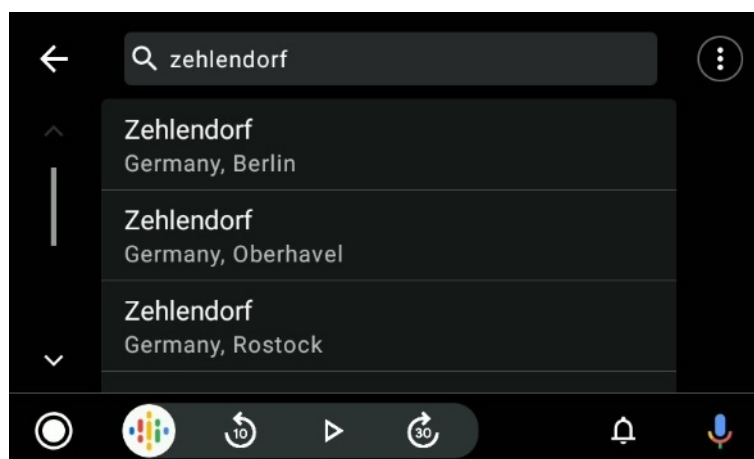
Screenshots von Navigator 7 auf Android Auto



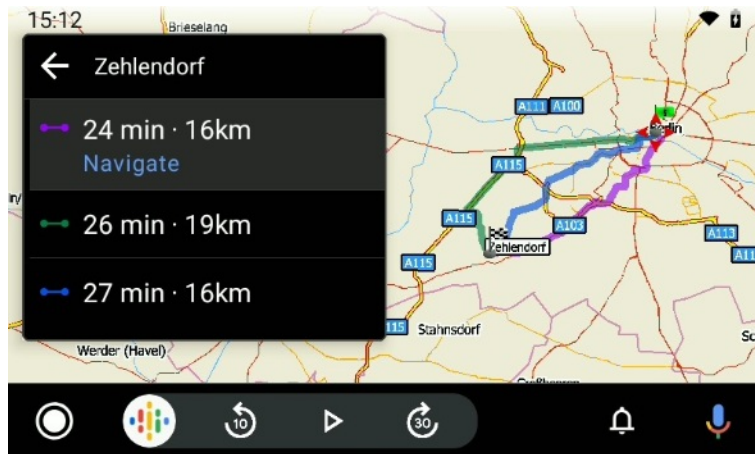
Navigator 7 (Android Auto) – 3D-Navigationsbildschirm mit Wegbeschreibung, Fahrspurassistent und Routeninfo



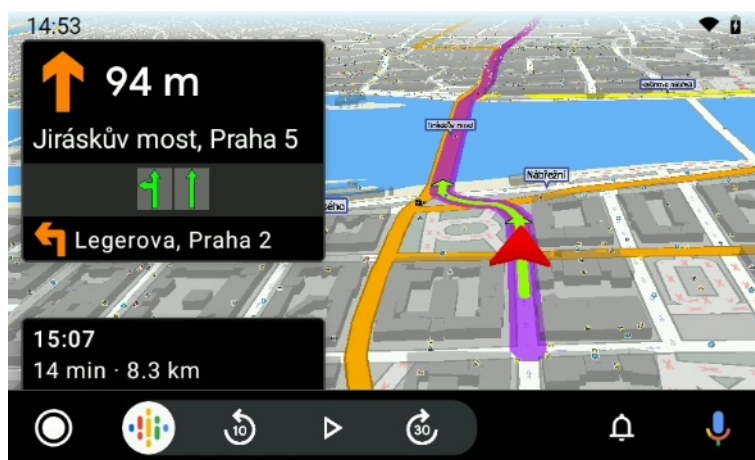
Navigator 7 (Android Auto) - 2D-Karte mit Position, Live HD Traffic und weiteren Optionen



Navigator 7 (Android Auto) – einzeilige Suche



Navigator 7 (Android Auto) - Alternative Routen



Navigator 7 (Android Auto) - 3D-Navigationsbildschirm, Fahrspurführung und weiteren Anweisungen